

# Charte 2010-2025

## Le territoire

Carte des communes adhérentes  
Situation au regard de la réforme territoriale

Liste des communes



Avril 2020 - V2

## Un territoire en évolution au regard de la réforme territoriale

Depuis le décret du 17 Février 2010 et l'adoption du périmètre du « Parc » à 150 communes, la réforme territoriale a bouleversé l'organisation territoriale avec la création depuis 2015 de 14 communes nouvelles fusionnant 40 communes adhérentes.

Au 1er janvier 2020, le Parc comptait 110 communes dont 6 communes nouvelles ayant fusionné avec 14 communes hors de notre territoire (Population hors parc : 8 577 hab., Superficie : 12 706 ha)\*.

La création de la commune nouvelle de Carentan-les-Marais constitue désormais le pôle de vie et le pôle économique le plus important du territoire avec près de 10 306 habitants .

La dynamique est engagée. Création ou poursuite de rattachement vont continuer dans les mois et les années à venir.

Conjointement, nous avons assisté au 1er janvier 2017, avec le nouveau Schéma Départemental de Coopération Intercommunale (SDCI), au regroupement des EPCI historiques. Sur le territoire du PNR, 6 nouveaux EPCI regroupent les 14 anciens EPCI du territoire.

Le nombre de communes Parc est devenu faible dans 4 de ces nouvelles EPCI. Seules les Communautés de Communes (CC) de la Baie du Cotentin et de Côte Ouest Centre Manche demeurent des EPCI au territoire « Parc » majoritaire.

**Tableau de répartition des communes**

Répartition par secteur	Nombre de communes au 01/01/2010	Nombre de communes au 01/01/2020	Superficie en ha*	Nombre d'habitant*
Calvados	21	17 2 communes nouvelles	19 329	10 163
Manche	129	93 12 communes nouvelles	126 670	63 364
PnrMCB	<b>150</b>	<b>110</b>	<b>146 000</b>	<b>73 487</b>

\* Source : Insee / Superficie et Population légale 2020, basée sur le recensement 2017)

## Tableau de synthèse de suivi des communes nouvelles

Territoire	Détails sur les communes Pnr & Hors Pnr	Détails sur les communes nouvelles / PNR Création
PnrMCB 2021	Communes adhérentes au PNR : 150	
PnrMCB 2021 - 2016	Communes adhérentes au PNR : 127 Communes PNR historiques avec réforme : 24/150 Communes PNR historiques sans réforme : 126/150 Communes totales concernées: 157	Communes Pôle : 7 Communes Déléguées : 31 8 si l'on compte Carentan-les-Marais Communes Pnr : 24 Communes hors PNR : 7
PnrMCB 2021 - 2017	Communes adhérentes au PNR : 120 Communes PNR historiques avec réforme : 36/150 Communes PNR historiques sans réforme : 114/150 Communes totales concernées: 159	Communes Pôle : 3 Communes Déléguées : 14 Communes Pnr : 12 Communes hors PNR : 2
PnrMCB 2021 - 2018	Communes adhérentes au PNR : 119 Communes PNR historiques avec réforme : 38/150 Communes PNR historiques sans réforme : 112/150 Communes totales concernées: 159	Communes Pôle : 1 Communes Déléguées : 2 Communes Pnr : 2 Communes hors PNR : 0
PnrMCB 2021 - 2019	Communes adhérentes au PNR : 110 Communes PNR historiques avec réforme : 54/150 Communes PNR historiques sans réforme : 96/150 Communes totales concernées: 164	Communes Pôle : 3 Communes Déléguées : 21 Communes Pnr : 16 Communes hors PNR : 5

Pour les communes ayant eu plusieurs phases de création successive de commune nouvelle, le dernier décret est pris en compte, il remplace alors le précédent (ex : Carentan-les-Marais : 2017 remplacée par 2019).

Dans le cadre de la réforme territoriale, un certain nombre de communes (appelées communes déléguées après la création de la commune nouvelle) ont fusionné pour créer une commune nouvelle. La commune Pôle est la commune créée. (Pont-Hébert, Le Hommet-d'Arthenay sont les communes déléguées de la commune nouvelle de Pont-Hébert (commune Pôle).

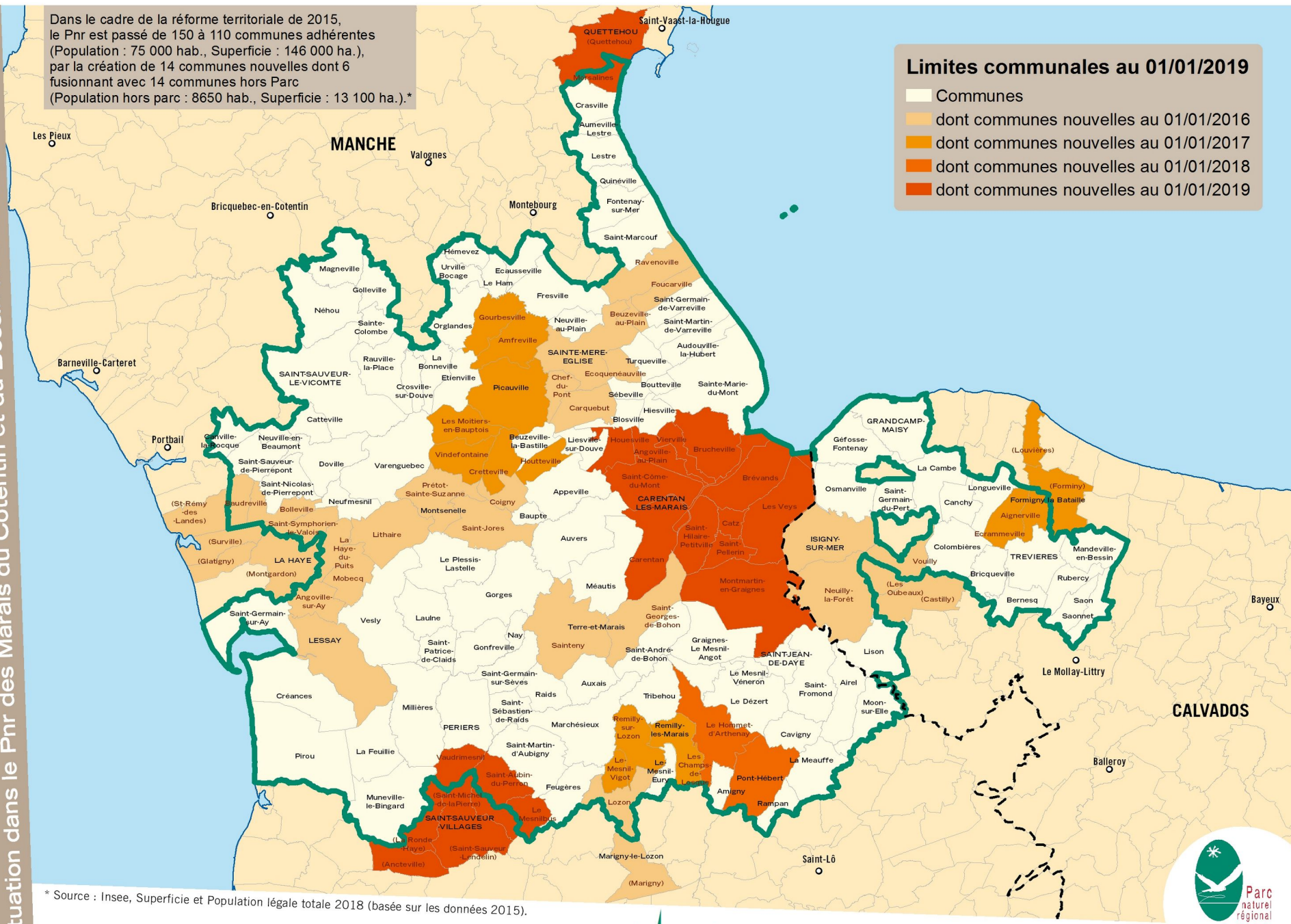
# Communes nouvelles

Situation dans le Pnr des Marais du Cotentin et du Bessin au 01/01/2019

Dans le cadre de la réforme territoriale de 2015, le Pnr est passé de 150 à 110 communes adhérentes (Population : 75 000 hab., Superficie : 146 000 ha.), par la création de 14 communes nouvelles dont 6 fusionnant avec 14 communes hors Parc (Population hors parc : 8650 hab., Superficie : 13 100 ha.).\*

**Limites communales au 01/01/2019**

- Communes
- dont communes nouvelles au 01/01/2016
- dont communes nouvelles au 01/01/2017
- dont communes nouvelles au 01/01/2018
- dont communes nouvelles au 01/01/2019



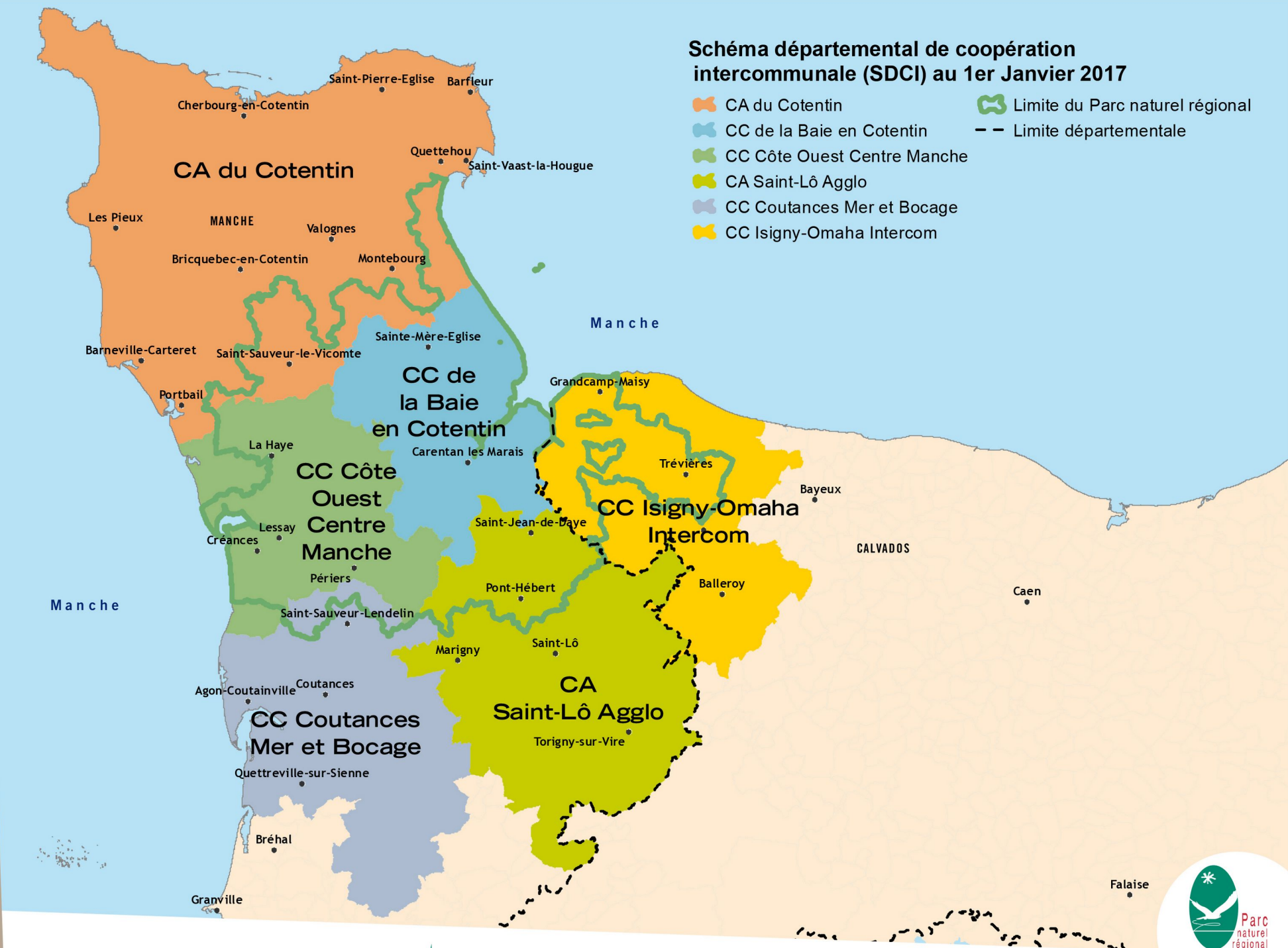
\* Source : Insee, Superficie et Population légale totale 2018 (basée sur les données 2015).





# Intercommunalité

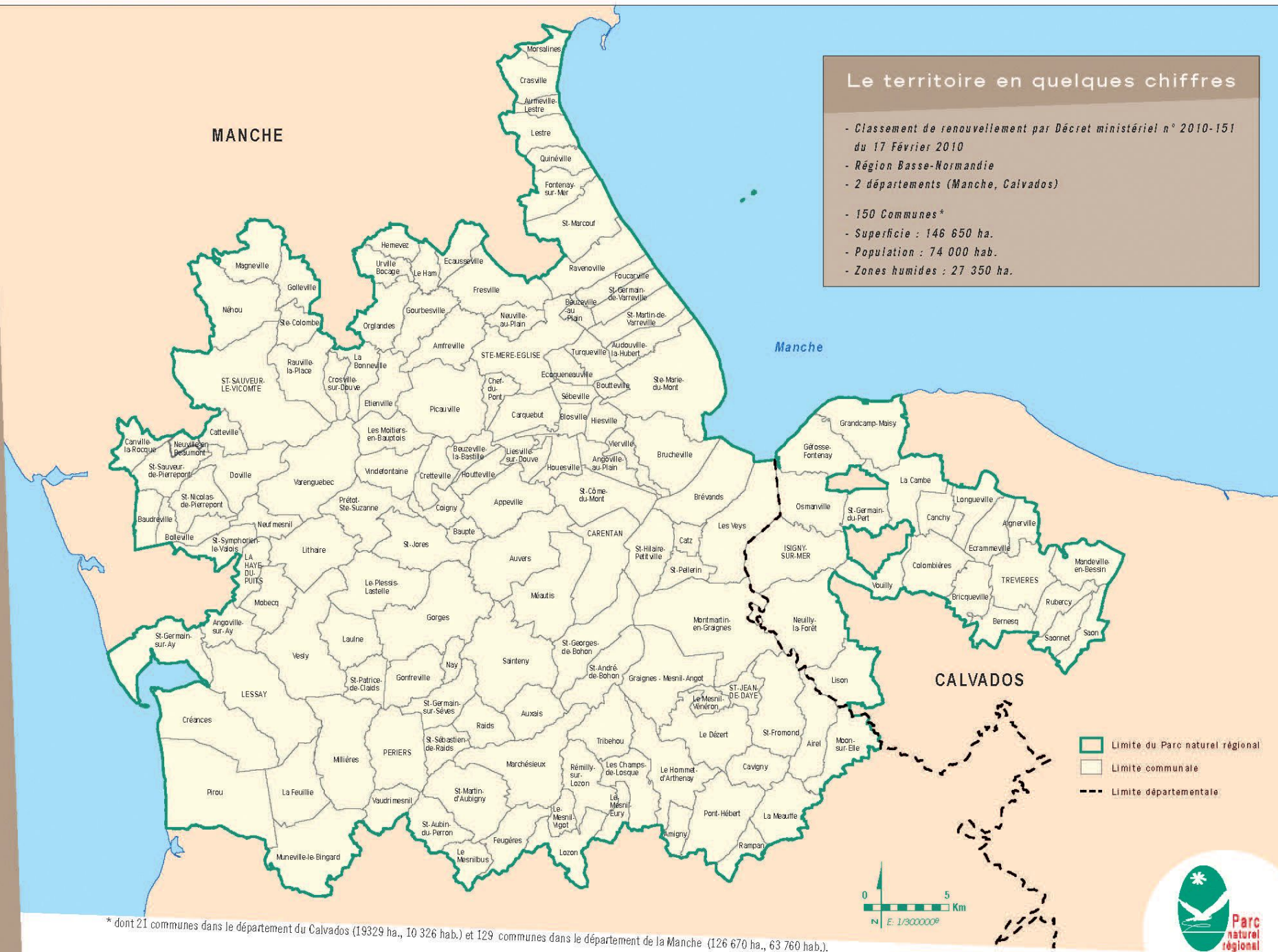
Situation dans le Pnr des Marais du Cotentin et du Bessin au 01/01/2017



## Schéma départemental de coopération intercommunale (SDCI) au 1er Janvier 2017

- CA du Cotentin
- CC de la Baie en Cotentin
- CC Côte Ouest Centre Manche
- CA Saint-Lô Agglo
- CC Coutances Mer et Bocage
- CC Isigny-Omaha Intercom
- Limite du Parc naturel régional
- Limite départementale

# Charte 2010-2022 - Le territoire



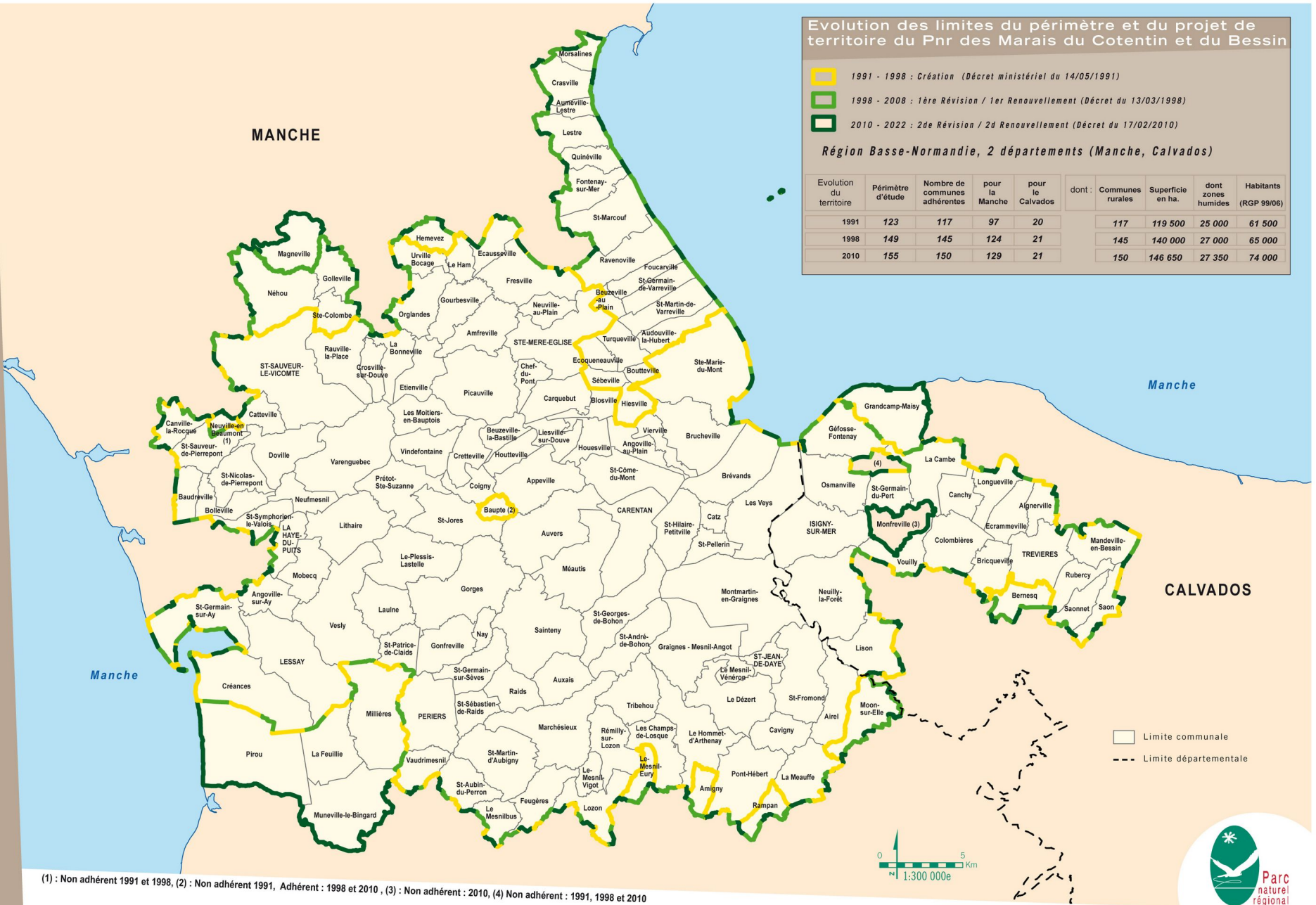
**Le territoire en quelques chiffres**

- Classement de renouvellement par Décret ministériel n° 2010-151 du 17 Février 2010
- Région Basse-Normandie
- 2 départements (Manche, Calvados)
- 150 Communes\*
- Superficie : 146 650 ha.
- Population : 74 000 hab.
- Zones humides : 27 350 ha.

\* dont 21 communes dans le département du Calvados (19329 ha., 10 326 hab.) et 129 communes dans le département de la Manche (126 670 ha., 63 760 hab.).



# Un projet de territoire en évolution



Evolution des limites du périmètre et du projet de territoire du Pnr des Marais du Cotentin et du Bessin

- 1991 - 1998 : Création (Décret ministériel du 14/05/1991)
- 1998 - 2008 : 1ère Révision / 1er Renouveauement (Décret du 13/03/1998)
- 2010 - 2022 : 2de Révision / 2d Renouveauement (Décret du 17/02/2010)

Région Basse-Normandie, 2 départements (Manche, Calvados)

Evolution du territoire	Périmètre d'étude	Nombre de communes adhérentes	pour la Manche	pour le Calvados	dont :	Communes rurales	Superficie en ha.	dont zones humides	Habitants (RGP 99/06)
1991	123	117	97	20		117	119 500	25 000	61 500
1998	149	145	124	21		145	140 000	27 000	65 000
2010	155	150	129	21		150	146 650	27 350	74 000

(1) : Non adhérent 1991 et 1998, (2) : Non adhérent 1991, Adhérent : 1998 et 2010, (3) : Non adhérent : 2010, (4) Non adhérent : 1991, 1998 et 2010

## Liste des communes adhérentes au Pnr – Mise à jour au 01/01/2020

Liste classée par Département, commune actuelle et commune historique (INSEE H : Code Insee historique de la commune avant la création de la commune nouvelle, INSEE : Code Insee en cours, Pop.\* : Population légale totale 2020 (Population recensement 2017), Surface : Surface INSEE en hectares)

INSEE H	INSEE	PNR adhésion	Communes / PNR Complet	Commune nouvelle	Arrêté Commune nouvelle	Statut Réforme Territoriale	Département	Nom de la commune	Nom de la commune historique	EPCI 2018	Surface	Pop.*
14063	14063	PnrMCB	Oui	Non		commune	14	<b>Bernesq</b>	Bernesq	CC Isigny Omaha intercom	590	205
14107	14107	PnrMCB	Oui	Non		commune	14	<b>Bricqueville</b>	Bricqueville	CC Isigny Omaha intercom	670	186
14132	14132	PnrMCB	Oui	Non		commune	14	<b>Canchy</b>	Canchy	CC Isigny Omaha intercom	572	205
14168	14168	PnrMCB	Oui	Non		commune	14	<b>Colombières</b>	Colombières	CC Isigny Omaha intercom	1064	213
14004	14281	PnrMCB	Non complet	Oui	Oui (2017)	commune déléguée	14	<b>Formigny-la-Bataille</b>	Aignerville	CC Isigny Omaha intercom	435	207
14235	14281	PnrMCB	Non complet	Oui	Oui (2017)	commune déléguée	14	<b>Formigny-la-Bataille</b>	Ecrammeville	CC Isigny Omaha intercom	684	211
14281	14281	hors PnrMCB	Non complet	Oui	Oui (2017)	commune déléguée	14	<b>Formigny-la-Bataille</b>	Formigny	CC Isigny Omaha intercom	1086	257
14382	14281	hors PnrMCB	Non complet	Oui	Oui (2017)	commune déléguée	14	<b>Formigny-la-Bataille</b>	Louvières	CC Isigny Omaha intercom	419	70
14298	14298	PnrMCB	Oui	Non		commune	14	<b>Géfosse-Fontenay</b>	Géfosse-Fontenay	CC Isigny Omaha intercom	1111	141
14312	14312	PnrMCB	Oui	Non		commune	14	<b>Grandcamp-Maisy</b>	Grandcamp-Maisy	CC Isigny Omaha intercom	1485	1587
14142	14342	hors PnrMCB	Non complet	Oui	Oui (2016)	commune déléguée	14	<b>Isigny-sur-Mer</b>	Castilly	CC Isigny Omaha intercom	1220	311
14342	14342	PnrMCB	Non complet	Oui	Oui (2016)	commune déléguée	14	<b>Isigny-sur-Mer</b>	Isigny-sur-Mer	CC Isigny Omaha intercom	1744	2551
14481	14342	hors PnrMCB	Non complet	Oui	Oui (2016)	commune déléguée	14	<b>Isigny-sur-Mer</b>	Les Oubeaux	CC Isigny Omaha intercom	427	220
14462	14342	PnrMCB	Non complet	Oui	Oui (2016)	commune déléguée	14	<b>Isigny-sur-Mer</b>	Neuilly-la-Forêt	CC Isigny Omaha intercom	2120	450
14763	14342	PnrMCB	Non complet	Oui	Oui (2016)	commune déléguée	14	<b>Isigny-sur-Mer</b>	Vouilly	CC Isigny Omaha intercom	633	152
14124	14124	PnrMCB	Oui	Non		commune	14	<b>La Cambe</b>	La Cambe	CC Isigny Omaha intercom	1117	571
14367	14367	PnrMCB	Oui	Non		commune	14	<b>Lison</b>	Lison	CC Isigny Omaha intercom	1094	448
14378	14378	PnrMCB	Oui	Non		commune	14	<b>Longueville</b>	Longueville	CC Isigny Omaha intercom	654	288
14397	14397	PnrMCB	Oui	Non		commune	14	<b>Mandeville-en-Bessin</b>	Mandeville-en-Bessin	CC Isigny Omaha intercom	883	343
14480	14480	PnrMCB	Oui	Non		commune	14	<b>Osmanville</b>	Osmanville	CC Isigny Omaha intercom	1088	540
14547	14547	PnrMCB	Oui	Non		commune	14	<b>Rubercy</b>	Rubercy	CC Isigny Omaha intercom	554	174
14586	14586	PnrMCB	Oui	Non		commune	14	<b>Saint-Germain-du-Pert</b>	Saint-Germain-du-Pert	CC Isigny Omaha intercom	603	180
14667	14667	PnrMCB	Oui	Non		commune	14	<b>Saon</b>	Saon	CC Isigny Omaha intercom	524	229
14668	14668	PnrMCB	Oui	Non		commune	14	<b>Saonnet</b>	Saonnet	CC Isigny Omaha intercom	534	308
14711	14711	PnrMCB	Oui	Non		commune	14	<b>Trévières</b>	Trévières	CC Isigny Omaha intercom	1170	934
50004	50004	PnrMCB	Oui	Non		commune	50	<b>Airel</b>	Airel	CA Saint-Lô Agglo	1017	550
50006	50006	PnrMCB	Oui	Non		commune	50	<b>Amigny</b>	Amigny	CA Saint-Lô Agglo	369	152
50016	50016	PnrMCB	Oui	Non		commune	50	<b>Apperville</b>	Apperville	CC de la Baie du Cotentin	1320	180
50021	50021	PnrMCB	Oui	Non		commune	50	<b>Audouville-la-Hubert</b>	Audouville-la-Hubert	CC de la Baie du Cotentin	640	80
50022	50022	PnrMCB	Oui	Non		commune	50	<b>Aumeville-Lestre</b>	Aumeville-Lestre	CA du Cotentin	244	117



50023	50023	PnrMCB	Oui	Non		commune	50	<b>Auvers</b>	Auvers	CC de la Baie du Cotentin	1876	685
50024	50024	PnrMCB	Oui	Non		commune	50	<b>Auxais</b>	Auxais	CC Côte Ouest Centre Manche	776	177
50036	50036	PnrMCB	Oui	Non		commune	50	<b>Baupte</b>	Baupte	CC de la Baie du Cotentin	229	439
50052	50052	PnrMCB	Oui	Non		commune	50	<b>Beuzeville-la-Bastille</b>	Beuzeville-la-Bastille	CC de la Baie du Cotentin	434	146
50059	50059	PnrMCB	Oui	Non		commune	50	<b>Blosville</b>	Blosville	CC de la Baie du Cotentin	422	314
50070	50070	PnrMCB	Oui	Non		commune	50	<b>Boutteville</b>	Boutteville	CC de la Baie du Cotentin	182	78
50097	50097	PnrMCB	Oui	Non		commune	50	<b>Canville-la-Rocque</b>	Canville-la-Rocque	CA du Cotentin	535	131
50010	50099	PnrMCB	Oui	Oui	Oui (2019)	commune déléguée	50	<b>Carentan-les-Marais</b>	Angoville-au-Plain	CC de la Baie du Cotentin	568	103
50080	50099	PnrMCB	Oui	Oui	Oui (2019)	commune déléguée	50	<b>Carentan-les-Marais</b>	Brévands	CC de la Baie du Cotentin	1387	311
50089	50099	PnrMCB	Oui	Oui	Oui (2019)	commune déléguée	50	<b>Carentan-les-Marais</b>	Brucheville	CC de la Baie du Cotentin	1333	146
50099	50099	PnrMCB	Oui	Oui	Oui (2019)	commune déléguée	50	<b>Carentan-les-Marais</b>	Carentan	CC de la Baie du Cotentin	1566	5956
50107	50099	PnrMCB	Oui	Oui	Oui (2019)	commune déléguée	50	<b>Carentan-les-Marais</b>	Catz	CC de la Baie du Cotentin	278	128
50249	50099	PnrMCB	Oui	Oui	Oui (2019)	commune déléguée	50	<b>Carentan-les-Marais</b>	Houesville	CC de la Baie du Cotentin	538	295
50631	50099	PnrMCB	Oui	Oui	Oui (2019)	commune déléguée	50	<b>Carentan-les-Marais</b>	Les Veys	CC de la Baie du Cotentin	1488	453
50348	50099	PnrMCB	Oui	Oui	Oui (2019)	commune déléguée	50	<b>Carentan-les-Marais</b>	Montmartin-en-Graignes	CC de la Baie du Cotentin	3034	610
50458	50099	PnrMCB	Oui	Oui	Oui (2019)	commune déléguée	50	<b>Carentan-les-Marais</b>	Saint-Côme-du-Mont	CC de la Baie du Cotentin	1291	513
50485	50099	PnrMCB	Oui	Oui	Oui (2019)	commune déléguée	50	<b>Carentan-les-Marais</b>	Saint-Hilaire-Petitville	CC de la Baie du Cotentin	999	1384
50534	50099	PnrMCB	Oui	Oui	Oui (2019)	commune déléguée	50	<b>Carentan-les-Marais</b>	Saint-Pellerin	CC de la Baie du Cotentin	437	367
50636	50099	PnrMCB	Oui	Oui	Oui (2019)	commune déléguée	50	<b>Carentan-les-Marais</b>	Vierville	CC de la Baie du Cotentin	410	40
50105	50105	PnrMCB	Oui	Non		commune	50	<b>Catteville</b>	Catteville	CA du Cotentin	457	104
50106	50106	PnrMCB	Oui	Non		commune	50	<b>Cavigny</b>	Cavigny	CA Saint-Lô Agglo	678	265
50150	50150	PnrMCB	Oui	Non		commune	50	<b>Crasville</b>	Crasville	CA du Cotentin	718	244
50151	50151	PnrMCB	Oui	Non		commune	50	<b>Créances</b>	Créances	CC Côte Ouest Centre Manche	2032	2166
50156	50156	PnrMCB	Oui	Non		commune	50	<b>Crosville-sur-Douve</b>	Crosville-sur-Douve	CA du Cotentin	406	63
50166	50166	PnrMCB	Oui	Non		commune	50	<b>Doville</b>	Doville	CC Côte Ouest Centre Manche	1109	336
50169	50169	PnrMCB	Oui	Non		commune	50	<b>Ecausseville</b>	Ecausseville	CA du Cotentin	527	103
50177	50177	PnrMCB	Oui	Non		commune	50	<b>Etienville</b>	Etienville	CC de la Baie du Cotentin	736	378
50181	50181	PnrMCB	Oui	Non		commune	50	<b>Feugères</b>	Feugères	CC Côte Ouest Centre Manche	831	341
50190	50190	PnrMCB	Oui	Non		commune	50	<b>Fontenay-sur-Mer</b>	Fontenay-sur-Mer	CA du Cotentin	818	181
50194	50194	PnrMCB	Oui	Non		commune	50	<b>Fresville</b>	Fresville	CA du Cotentin	1394	375
50207	50207	PnrMCB	Oui	Non		commune	50	<b>Golleville</b>	Golleville	CA du Cotentin	646	176
50208	50208	PnrMCB	Oui	Non		commune	50	<b>Gonfreville</b>	Gonfreville	CC Côte Ouest Centre Manche	904	153
50210	50210	PnrMCB	Oui	Non		commune	50	<b>Gorges</b>	Gorges	CC Côte Ouest Centre Manche	2267	357
50216	50216	PnrMCB	Oui	Non		commune	50	<b>Graignes-Mesnil-Angot</b>	Graignes-Mesnil-Angot	CA Saint-Lô Agglo	1835	906
50241	50241	PnrMCB	Oui	Non		commune	50	<b>Hémevez</b>	Hémevez	CA du Cotentin	430	186

50246	50246	PnrMCB	Oui	Non		commune	50	<b>Hiesville</b>	Hiesville	CC de la Baie du Cotentin	403	66
50064	50064	PnrMCB	Oui	Non		commune	50	<b>La Bonneville</b>	La Bonneville	CA du Cotentin	631	193
50182	50182	PnrMCB	Oui	Non		commune	50	<b>La Feuillie</b>	La Feuillie	CC Côte Ouest Centre Manche	1246	282
50035	50035	PnrMCB	Non complet	Oui	Oui (2016)	commune déléguée	50	<b>La Haye</b>	Baudreville	CC Côte Ouest Centre Manche	467	77
50063	50063	PnrMCB	Non complet	Oui	Oui (2016)	commune déléguée	50	<b>La Haye</b>	Bolleville	CC Côte Ouest Centre Manche	609	371
50204	50204	hors PnrMCB	Non complet	Oui	Oui (2016)	commune déléguée	50	<b>La Haye</b>	Glatigny	CC Côte Ouest Centre Manche	499	147
50236	50236	PnrMCB	Non complet	Oui	Oui (2016)	commune déléguée	50	<b>La Haye</b>	La Haye-du-Puits	CC Côte Ouest Centre Manche	525	1543
50330	50330	PnrMCB	Non complet	Oui	Oui (2016)	commune déléguée	50	<b>La Haye</b>	Mobecq	CC Côte Ouest Centre Manche	799	247
50343	50343	hors PnrMCB	Non complet	Oui	Oui (2016)	commune déléguée	50	<b>La Haye</b>	Montgardon	CC Côte Ouest Centre Manche	1332	481
50544	50544	hors PnrMCB	Non complet	Oui	Oui (2016)	commune déléguée	50	<b>La Haye</b>	Saint-Rémy-des-Landes	CC Côte Ouest Centre Manche	830	217
50558	50558	PnrMCB	Non complet	Oui	Oui (2016)	commune déléguée	50	<b>La Haye</b>	Saint-Symphorien-le-Valois	CC Côte Ouest Centre Manche	580	840
50586	50586	hors PnrMCB	Non complet	Oui	Oui (2016)	commune déléguée	50	<b>La Haye</b>	Surville	CC Côte Ouest Centre Manche	740	201
50297	50297	PnrMCB	Oui	Non		commune	50	<b>La Meauffe</b>	La Meauffe	CA Saint-Lô Agglo	1022	1070
50265	50265	PnrMCB	Oui	Non		commune	50	<b>Laulne</b>	Laulne	CC Côte Ouest Centre Manche	906	191
50161	50161	PnrMCB	Oui	Non		commune	50	<b>Le Désert</b>	Le Désert	CA Saint-Lô Agglo	1458	599
50227	50227	PnrMCB	Oui	Non		commune	50	<b>Le Ham</b>	Le Ham	CA du Cotentin	386	311
50310	50310	PnrMCB	Oui	Non		commune	50	<b>Le Mesnil-Eury</b>	Le Mesnil-Eury	CA Saint-Lô Agglo	346	177
50324	50324	PnrMCB	Oui	Non		commune	50	<b>Le Mesnil-Véneron</b>	Le Mesnil-Véneron	CA Saint-Lô Agglo	286	125
50405	50405	PnrMCB	Oui	Non		commune	50	<b>Le Plessis-Lastelle</b>	Le Plessis-Lastelle	CC Côte Ouest Centre Manche	1499	244
50012	50012	PnrMCB	Oui	Oui	Oui (2016)	commune déléguée	50	<b>Lessay</b>	Angoville-sur-Ay	CC Côte Ouest Centre Manche	672	244
50267	50012	PnrMCB	Oui	Oui	Oui (2016)	commune déléguée	50	<b>Lessay</b>	Lessay	CC Côte Ouest Centre Manche	2223	2040
50268	50268	PnrMCB	Oui	Non		commune	50	<b>Lestre</b>	Lestre	CA du Cotentin	757	253
50269	50269	PnrMCB	Oui	Non		commune	50	<b>Liesville-sur-Douve</b>	Liesville-sur-Douve	CC de la Baie du Cotentin	524	210
50285	50285	PnrMCB	Oui	Non		commune	50	<b>Magneville</b>	Magneville	CA du Cotentin	949	334
50289	50289	PnrMCB	Oui	Non		commune	50	<b>Marchésieux</b>	Marchésieux	CC Côte Ouest Centre Manche	1989	728
50280	50292	PnrMCB	Non complet	Oui	Oui (2016)	commune déléguée	50	<b>Marigny-le-Lozon</b>	Lozon	CA Saint-Lô Agglo	886	303
50292	50292	hors PnrMCB	Non complet	Oui	Oui (2016)	commune déléguée	50	<b>Marigny-le-Lozon</b>	Marigny	CA Saint-Lô Agglo	1031	2400
50298	50298	PnrMCB	Oui	Non		commune	50	<b>Méautis</b>	Méautis	CC de la Baie du Cotentin	1698	668
50328	50328	PnrMCB	Oui	Non		commune	50	<b>Millières</b>	Millières	CC Côte Ouest Centre Manche	2027	808
50136	50415	PnrMCB	Oui	Oui	Oui (2016)	commune déléguée	50	<b>Montsenelle</b>	Coigny	CC Côte Ouest Centre Manche	450	170
50273	50415	PnrMCB	Oui	Oui	Oui (2016)	commune déléguée	50	<b>Montsenelle</b>	Lithaire	CC Côte Ouest Centre Manche	1421	582
50415	50415	PnrMCB	Oui	Oui	Oui (2016)	commune déléguée	50	<b>Montsenelle</b>	Prétot-Sainte-Suzanne	CC Côte Ouest Centre Manche	1164	301
50497	50415	PnrMCB	Oui	Oui	Oui (2016)	commune déléguée	50	<b>Montsenelle</b>	Saint-Jores	CC Côte Ouest Centre Manche	1273	374
50356	50356	PnrMCB	Oui	Non		commune	50	<b>Moon-sur-Elle</b>	Moon-sur-Elle	CA Saint-Lô Agglo	984	854
50364	50364	PnrMCB	Oui	Non		commune	50	<b>Muneville-le-Bingard</b>	Muneville-le-Bingard	CC Coutances Mer et Bocage	1981	701

50368	50368	PnrMCB	Oui	Non		commune	50	<b>Nay</b>	Nay	CC Côte Ouest Centre Manche	251	72
50370	50370	PnrMCB	Oui	Non		commune	50	<b>Néhou</b>	Néhou	CA du Cotentin	1598	637
50372	50372	PnrMCB	Oui	Non		commune	50	<b>Neufmesnil</b>	Neufmesnil	CC Côte Ouest Centre Manche	533	196
50373	50373	PnrMCB	Oui	Non		commune	50	<b>Neuville-au-Plain</b>	Neuville-au-Plain	CC de la Baie du Cotentin	470	94
50374	50374	PnrMCB	Oui	Non		commune	50	<b>Neuville-en-Beaumont</b>	Neuville-en-Beaumont	CA du Cotentin	169	36
50387	50387	PnrMCB	Oui	Non		commune	50	<b>Orglandes</b>	Orglandes	CA du Cotentin	926	371
50394	50394	PnrMCB	Oui	Non		commune	50	<b>Périers</b>	Périers	CC Côte Ouest Centre Manche	1462	2289
50005	50400	PnrMCB	Oui	Oui	Oui (2017)	commune déléguée	50	<b>Picauville</b>	Amfreville	CC de la Baie du Cotentin	1010	291
50153	50400	PnrMCB	Oui	Oui	Oui (2017)	commune déléguée	50	<b>Picauville</b>	Cretteville	CC de la Baie du Cotentin	683	208
50212	50400	PnrMCB	Oui	Oui	Oui (2017)	commune déléguée	50	<b>Picauville</b>	Gourbesville	CC de la Baie du Cotentin	818	175
50250	50400	PnrMCB	Oui	Oui	Oui (2017)	commune déléguée	50	<b>Picauville</b>	Houtteville	CC de la Baie du Cotentin	451	74
50333	50400	PnrMCB	Oui	Oui	Oui (2017)	commune déléguée	50	<b>Picauville</b>	Les Moitiers-en-Bauptois	CC de la Baie du Cotentin	804	323
50400	50400	PnrMCB	Oui	Oui	Oui (2017)	commune déléguée	50	<b>Picauville</b>	Picauville	CC de la Baie du Cotentin	1910	1923
50642	50400	PnrMCB	Oui	Oui	Oui (2017)	commune déléguée	50	<b>Picauville</b>	Vindefontaine	CC de la Baie du Cotentin	813	323
50403	50403	PnrMCB	Oui	Non		commune	50	<b>Pirou</b>	Pirou	CC Côte Ouest Centre Manche	2911	1474
50248	50409	PnrMCB	Oui	Oui	Oui (2018)	commune déléguée	50	<b>Pont-Hébert</b>	Le Hommet-d'Arthenay	CA Saint-Lô Agglo	1485	526
50409	50409	PnrMCB	Oui	Oui	Oui (2018)	commune déléguée	50	<b>Pont-Hébert</b>	Pont-Hébert	CA Saint-Lô Agglo	1499	1671
50358	50417	PnrMCB	Non complet	Oui	Oui (2019)	commune déléguée	50	<b>Quettehou</b>	Morsalines	CA du Cotentin	365	206
50417	50417	hors PnrMCB	Non complet	Oui	Oui (2019)	commune déléguée	50	<b>Quettehou</b>	Quettehou	CA du Cotentin	1617	1607
50421	50421	PnrMCB	Oui	Non		commune	50	<b>Quinéville</b>	Quinéville	CA du Cotentin	460	279
50422	50422	PnrMCB	Oui	Non		commune	50	<b>Raids</b>	Raids	CC Côte Ouest Centre Manche	680	192
50423	50423	PnrMCB	Oui	Non		commune	50	<b>Rampan</b>	Rampan	CA Saint-Lô Agglo	409	210
50426	50426	PnrMCB	Oui	Non		commune	50	<b>Rauville-la-Place</b>	Rauville-la-Place	CA du Cotentin	1188	382
50325	50431	PnrMCB	Oui	Oui	Oui (2017)	commune déléguée	50	<b>Remilly-les-Marais</b>	Le Mesnil-Vigot	CA Saint-Lô Agglo	326	216
50119	50431	PnrMCB	Oui	Oui	Oui (2017)	commune déléguée	50	<b>Remilly-les-Marais</b>	Les Champs-de-Losque	CA Saint-Lô Agglo	931	200
50431	50431	PnrMCB	Oui	Oui	Oui (2017)	commune déléguée	50	<b>Remilly-les-Marais</b>	Remilly-sur-Lozon	CA Saint-Lô Agglo	956	700
50445	50445	PnrMCB	Oui	Non		commune	50	<b>Saint-André-de-Bohon</b>	Saint-André-de-Bohon	CC de la Baie du Cotentin	1043	342
50468	50468	PnrMCB	Oui	Non		commune	50	<b>Saint-Fromond</b>	Saint-Fromond	CA Saint-Lô Agglo	1552	784
50479	50479	PnrMCB	Oui	Non		commune	50	<b>Saint-Germain-de-Varreville</b>	Saint-Germain-de-Varreville	CC de la Baie du Cotentin	581	117
50481	50481	PnrMCB	Oui	Non		commune	50	<b>Saint-Germain-sur-Ay</b>	Saint-Germain-sur-Ay	CC Côte Ouest Centre Manche	1452	928
50482	50482	PnrMCB	Oui	Non		commune	50	<b>Saint-Germain-sur-Sèves</b>	Saint-Germain-sur-Sèves	CC Côte Ouest Centre Manche	819	168
50488	50488	PnrMCB	Oui	Non		commune	50	<b>Saint-Jean-de-Daye</b>	Saint-Jean-de-Daye	CA Saint-Lô Agglo	424	635
50507	50507	PnrMCB	Oui	Non		commune	50	<b>Saint-Marcouf</b>	Saint-Marcouf	CA du Cotentin	1338	347
50510	50510	PnrMCB	Oui	Non		commune	50	<b>Saint-Martin-d'Aubigny</b>	Saint-Martin-d'Aubigny	CC Côte Ouest Centre Manche	1516	599
50517	50517	PnrMCB	Oui	Non		commune	50	<b>Saint-Martin-de-Varreville</b>	Saint-Martin-de-Varreville	CC de la Baie du Cotentin	836	186



50528	50528	PnrMCB	Oui	Non		commune	50	<b>Saint-Nicolas-de-Pierrepont</b>	Saint-Nicolas-de-Pierrepont	CC Côte Ouest Centre Manche	813	318
50533	50533	PnrMCB	Oui	Non		commune	50	<b>Saint-Patrice-de-Claids</b>	Saint-Patrice-de-Claids	CC Côte Ouest Centre Manche	558	179
50548	50548	PnrMCB	Oui	Non		commune	50	<b>Saint-Sauveur-de-Pierrepont</b>	Saint-Sauveur-de-Pierrepont	CC Côte Ouest Centre Manche	818	130
50551	50551	PnrMCB	Oui	Non		commune	50	<b>Saint-Sauveur-le-Vicomte</b>	Saint-Sauveur-le-Vicomte	CA du Cotentin	3427	2173
50007	50550	hors PnrMCB	Non	Oui	Oui (2019)	commune déléguée	50	<b>Saint-Sauveur-Villages</b>	Ancteville	CC Coutances Mer et Bocage	774	238
50438	50550	hors PnrMCB	Non	Oui	Oui (2019)	commune déléguée	50	<b>Saint-Sauveur-Villages</b>	La Ronde-Haye	CC Coutances Mer et Bocage	667	363
50308	50550	PnrMCB	Non	Oui	Oui (2019)	commune déléguée	50	<b>Saint-Sauveur-Villages</b>	Le Mesnilbus	CC Coutances Mer et Bocage	498	341
50449	50550	PnrMCB	Non	Oui	Oui (2019)	commune déléguée	50	<b>Saint-Sauveur-Villages</b>	Saint-Aubin-du-Perron	CC Coutances Mer et Bocage	762	252
50524	50550	hors PnrMCB	Non	Oui	Oui (2019)	commune déléguée	50	<b>Saint-Sauveur-Villages</b>	Saint-Michel-de-la-Pierre	CC Coutances Mer et Bocage	425	222
50550	50550	hors PnrMCB	Non	Oui	Oui (2019)	commune déléguée	50	<b>Saint-Sauveur-Villages</b>	Saint-Sauveur-Lendelin	CC Coutances Mer et Bocage	1639	1843
50622	50550	PnrMCB	Non	Oui	Oui (2019)	commune déléguée	50	<b>Saint-Sauveur-Villages</b>	Vaudrimesnil	CC Coutances Mer et Bocage	605	476
50552	50552	PnrMCB	Oui	Non		commune	50	<b>Saint-Sébastien-de-Raids</b>	Saint-Sébastien-de-Raids	CC Côte Ouest Centre Manche	527	340
50457	50457	PnrMCB	Oui	Non		commune	50	<b>Sainte-Colombe</b>	Sainte-Colombe	CA du Cotentin	499	215
50509	50509	PnrMCB	Oui	Non		commune	50	<b>Sainte-Marie-du-Mont</b>	Sainte-Marie-du-Mont	CC de la Baie du Cotentin	2698	737
50051	50523	PnrMCB	Oui	Oui	Oui (2016)	commune déléguée	50	<b>Sainte-Mère-Eglise</b>	Beuzeville-au-Plain	CC de la Baie du Cotentin	204	48
50103	50523	PnrMCB	Oui	Oui	Oui (2016)	commune déléguée	50	<b>Sainte-Mère-Eglise</b>	Carquebut	CC de la Baie du Cotentin	854	317
50127	50523	PnrMCB	Oui	Oui	Oui (2016)	commune déléguée	50	<b>Sainte-Mère-Eglise</b>	Chef-du-Pont	CC de la Baie du Cotentin	378	671
50170	50523	PnrMCB	Oui	Oui	Oui (2016)	commune déléguée	50	<b>Sainte-Mère-Eglise</b>	Ecoqueneauville	CC de la Baie du Cotentin	352	84
50191	50523	PnrMCB	Oui	Oui	Oui (2016)	commune déléguée	50	<b>Sainte-Mère-Eglise</b>	Foucarville	CC de la Baie du Cotentin	506	124
50427	50523	PnrMCB	Oui	Oui	Oui (2016)	commune déléguée	50	<b>Sainte-Mère-Eglise</b>	Ravenoville	CC de la Baie du Cotentin	1165	259
50523	50523	PnrMCB	Oui	Oui	Oui (2016)	commune déléguée	50	<b>Sainte-Mère-Eglise</b>	Sainte-Mère-Eglise	CC de la Baie du Cotentin	1768	1624
50571	50571	PnrMCB	Oui	Non		commune	50	<b>Sébeville</b>	Sébeville	CC de la Baie du Cotentin	288	35
50470	50470	PnrMCB	Oui	Oui	Oui (2016)	commune déléguée	50	<b>Terre-et-Marais</b>	Saint-Georges-de-Bohon	CC de la Baie du Cotentin	1396	417
50564	50470	PnrMCB	Oui	Oui	Oui (2016)	commune déléguée	50	<b>Terre-et-Marais</b>	Sainteny	CC de la Baie du Cotentin	2163	906
50606	50606	PnrMCB	Oui	Non		commune	50	<b>Tribehou</b>	Tribehou	CC de la Baie du Cotentin	997	538
50609	50609	PnrMCB	Oui	Non		commune	50	<b>Turqueville</b>	Turqueville	CC de la Baie du Cotentin	521	141
50610	50610	PnrMCB	Oui	Non		commune	50	<b>Urville</b>	Urville	CA du Cotentin	515	216
50617	50617	PnrMCB	Oui	Non		commune	50	<b>Varenguebec</b>	Varenguebec	CC Côte Ouest Centre Manche	2119	325
50629	50629	PnrMCB	Oui	Non		commune	50	<b>Vesly</b>	Vesly	CC Côte Ouest Centre Manche	2248	729