





## Côte Ouest Centre Manche

Ne perdez plus les pédales !! 

**BOUCLE VÉLO - 24KM**  
**LES VENTS DE HUPPELANDE**

# FICHE - VÉLO N°6



Retrouvez-nous sur Facebook  et Instagram 

**Communauté de Communes Côte Ouest Centre Manche**  
20 rue des Aubépines - 50250 LA HAYE  
Tél. : 02 33 07 11 79 - Mail : contact@cocm.fr  
www.cocm.fr

**Côte Ouest Centre Manche Tourisme**  
11 place Saint-Cloud - 50430 LESSAY  
Tél. : 02 33 45 14 34 - Mail : tourisme@cocm.fr  
www.tourisme-cocm.fr



**#COCMTOURISME**  
PARTAGEZ VOTRE EXPERIENCE




Tombe de Gerville




Sainte-Opportune

## Mode d'emploi




Suivre les panneaux de signalisation de ce type

**Attention routes partagées**  
Les boucles vélo empruntent essentiellement des routes peu fréquentées. Cependant ces routes restent partagées avec différents usagers. Restez vigilants lors des traversées.



## Suivrez vos parents

**A - Point de départ: place Saurt-Cloud devant la mairie de Lessay: boulangeries, cafés, restaurants, commerces, médiathèque...**

**Labbaye Sainte-Trinite de Lessay** a été fondée en 1056 par le Baron de La-Haye-du-Puits, Richard Turstin Haldup. Edifice remarquable, il est l'un des premiers à recevoir un voûtement complet sur croisées d'ogives. Après sa destruction en 1944, elle sera reconstruite à l'identique par l'architecte en chef des Monuments Historiques, Yves-Marie Froidevaux. 

**La laiterie-fromagerie Réaux** est fondée en 1931 par Théodore Réaux. Elle produit le camembert « Réo », reconnu pour sa qualité. Il est fabriqué de façon traditionnelle car au lait cru et moule à la louche manuellement. Il se distingue par

de nombreux prix et bénéficie de l'AOP (Appellation d'Origine Protégée).

**Sainte-Opportune.** Jusqu'à la révolution française, c'était l'église principale. En 1791, devenue trop vétuste pour célébrer le culte, elle est alors remplacée par l'église abbatiale devenue sanctuaire paroissial. Deux jours, il ne subsiste plus que le portail du **XI<sup>e</sup>** siècle et le petit cimetière.

**B - Vesly : épicerie, café**  
**La borne de la 2<sup>e</sup> DB.** Débarquée le 1<sup>er</sup> août 1944 sur la plage d'Utah Beach, la 2<sup>e</sup> Division Blindée s'installe avec 16 000 hommes et 4 000 véhicules sur les communes de Vesly et Mobeq jusqu'au 6 août. Conduite par le Général Philippe Lederc, elle établit son PC mobile dans un verger appelé « Champ Robert », à environ 1 km du centre boug. 

**L'église Saint-Pierre et Saint-Paul.** L'édifice a été construit sur l'emplacement d'une nécropole mérovingienne du **VIII<sup>e</sup>** siècle: on y retrouva d'ailleurs des sarcophages dans les fondations. L'église actuelle date des **XIII<sup>e</sup>** et **XIV<sup>e</sup>** siècles. Son chœur a été reconstruit au **XV<sup>e</sup>** siècle par Guillaume de Gersay, comtable de Normandie. Au fond de la nef, on trouve une statue de sainte Walburge du **XVI<sup>e</sup>** siècle. Elle est invoquée pour les maux d'enfants: la maladie du carreau, le rachitisme et l'eczéma. Son culte est toujours vivace.

**La chapelle Notre-Dame-de-la-Consolation.** Cette chapelle a été reconstruite au **XVII<sup>e</sup>** siècle à la demande de Saint Jean-Eudes, saint à l'origine de la fondation de nombreux séminaires en Normandie. On appelle aussi cette chapelle « Notre Dame de l'étrier » en transmettant la légende d'un cavalier sauvé par la Vierge Marie après avoir été attaqué par un sanglier, le pied coincé dans l'étrier. Un vitrail relate son histoire.

**C - Mobeq**  
**Le moulin.** Sur les routes de nombreux anciens moulins à eau ou à vent sont visibles. Elevés surtout du **XVI<sup>e</sup>** au **XIX<sup>e</sup>** siècle dans la Manche, ils sont le témoignage d'une agriculture autrefois plus céréalière avant de couvrir les terres en herbe pour l'élevage bovin et la production de lait, beurre et crème.


**D - Gerville-la-Forêt**  
**La tombe de Charles de Gerville.** Historien et archéologue, il a consacré une grande partie de ses recherches à l'étude de l'archéologie et de l'architecture de la

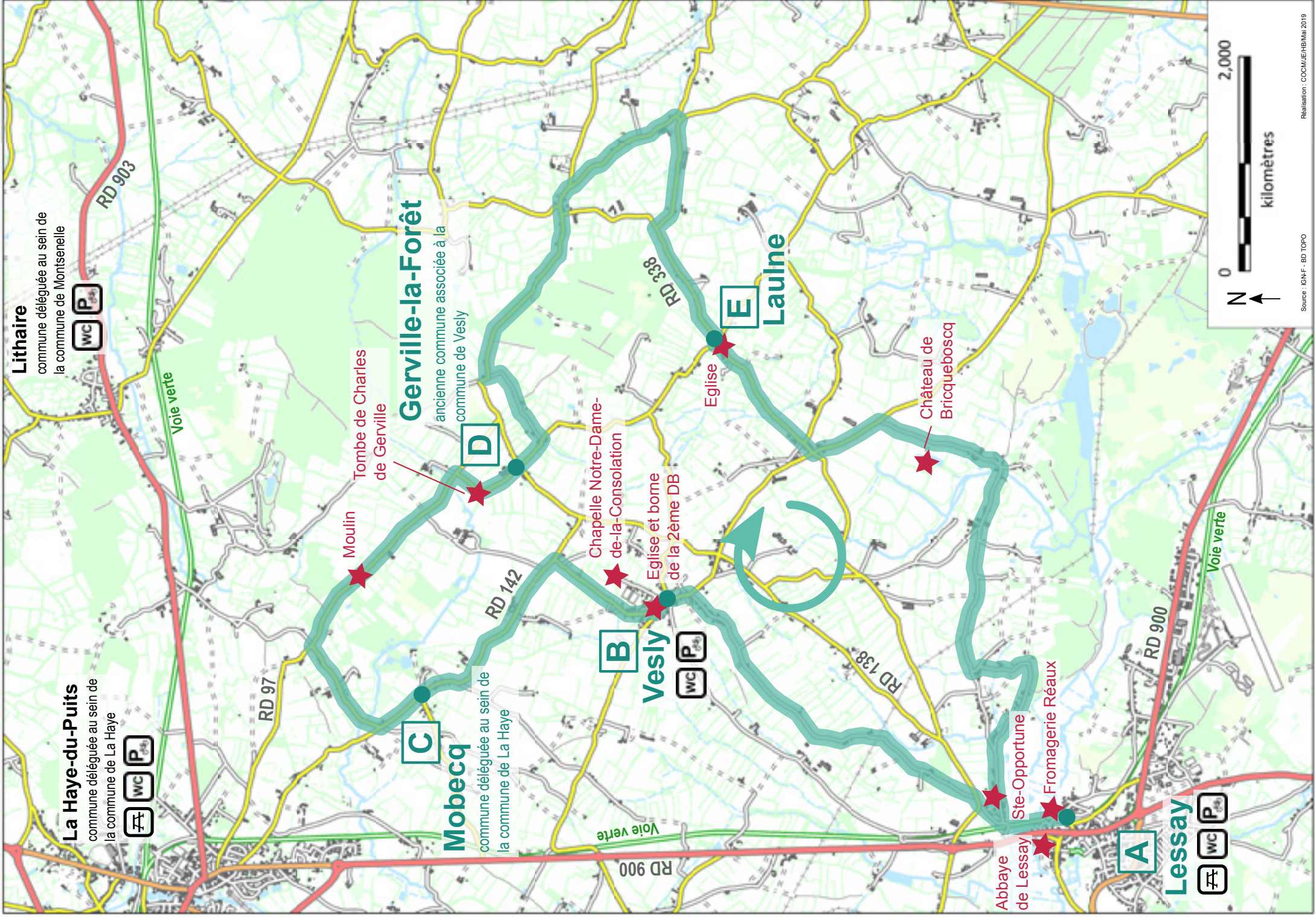
Manche. Il est à l'origine de l'appellation « art roman » pour distinguer l'architecture antérieure à la création de la voûte sur croisée d'ogives. Il décède en 1853 et repose dans le petit cimetière de Gerville-la-Forêt.

**E - Lantue**  
**L'église Saint-Cyr-et-Sainte-Julitte à Lantue.** Fortement endommagée en 1944, l'église a été reconstruite par l'architecte Monsieur Lullé à partir de 1955 avec l'emploi d'une ossature béton. L'édifice possède des baies dotées d'un réseau de claustras et un clocher indépendant. Comme 28 autres églises des départements du Calvados, de la Manche et de l'Orne, elle a obtenu le label « Patrimoine du **XX<sup>e</sup>** siècle » en 2004.

**Le château de Briquebosq** de Vesly est un édifice du début du **XVII<sup>e</sup>** siècle entouré d'une ferme. Le corps de logis rectangulaire est flanqué de deux tours d'angle dont l'une abrite le colombier et l'autre l'ancienne chapelle. Le lieu est marqué par une légende: le Seigneur de Clais en désaccord avec son frère, le comte Kadot de Cybrant, propriétaire du château de Briquebosq, attaqua ce dernier qui mourut pendant l'assaut. Puni de cette audace, le survivant fut à son tour condamné par le diable et ses pairs. Depuis, son fantôme hanterait la cour du château.

Retrouvez la carte web dans les bureaux de l'Office de tourisme ou sur [www.cocm.fr](http://www.cocm.fr) et [www.tourisme-cocm.fr](http://www.tourisme-cocm.fr)

 = plus d'informations sur place



**Lithaire**

commune déléguée au sein de la commune de Montsenelle



**La Haye-du-Puits**

commune déléguée au sein de la commune de La Haye



**Gerville-la-Forêt**

ancienne commune associée à la commune de Vesly



**Mobecq**

commune déléguée au sein de la commune de La Haye



**Vesly**



**Laulne**



**Lessay**

