



Parc Tollemer

i = plus d'informations sur place

Retrouvez la carte vélo dans les bureaux de l'Office de tourisme ou sur www.coccm.fr et www.tourisme-coccm.fr

L'église Saint-Pierre et son docher XV^e siècle. Classée aux Monuments Historiques en 1862, l'église est gravement endommagée lors des bombardements de 1944. En 1955, elle fait l'objet d'une restauration à l'identique dirigée par Yves-Marie Froidevaux, architecte en chef des Monuments Historiques. Le clocher, largement sinistré, a « miraculeusement » survécu aux bombardements et domine à 53 mètres de hauteur, Périers et ses alentours.

L'Holerotte, affluent de la Sèves, traverse Périers. Si celui-ci est caché en ville, on le retrouve à la sortie où il s'écoule doucement dans les marais. Autrefois, il était appelé « Holerotte » car il servait à vider les pots de chambres et autres détritus.

Le Parc et la Maison Tollemer. Ancienne demeure de la famille Duhamel qui a fondé la tannerie de Périers, elle est acquise par la ville dans les années 1970. Son nom a été donné en hommage à l'abbé Charles Tollemer qui s'était beaucoup investi dans le secours aux sinistrés en 1944.

D – Saint-Germain-sur-Sèves : aire de jeux et tables de pique-nique près de la maîtrise

La stèle de Sèves Island au Gué de la Petite Fau, fut installée en commémoration de l'attaque du 22 juillet 1944 par la 90^e Division de l'Infanterie américaine contre le 6^e Régiment de parachutistes allemands lors de la bataille des Haies.

L'église de Saint-Germain-sur-Sèves du XIV^e siècle et les vestiges du château de Saint-Germain-le-Vicomte (privé). L'église fut agrandie d'un clocher au début du XIV^e siècle avec les pierres de l'église du Buisson, lieu-dit proche du bourg où se situait un château au XIV^e siècle. Le château du XV^e ou XVI^e siècle se situe en bout de domaine, vers le marais. **i**

Les marais de la vallée de la Sèves et de la Traute. Les marais du Cotentin et du Bessin offrent une des plus grandes zones humides de France. Entre Périers et Carentan, c'est la Sèves et la Traute, affluents de la Douve, qui irriguent ces prairies humides. Celles-ci « blanchissent » lors des crues hivernales et, en été, sont de belles terres de pâturage.




Attention routes partagées
Les boucles vélo empruntent essentiellement des routes peu fréquentées. Cependant ces routes restent partagées avec différents usagers. Restez vigilants lors des traversées.




Suivre les panneaux de signalisation de ce type

Mode d'emploi



Stèle de Sèves Island



Manoir de Gontreville

PARTAGEZ
VOTRE EXPERIENCE
#COCMTOURISME





Communauté de Communes



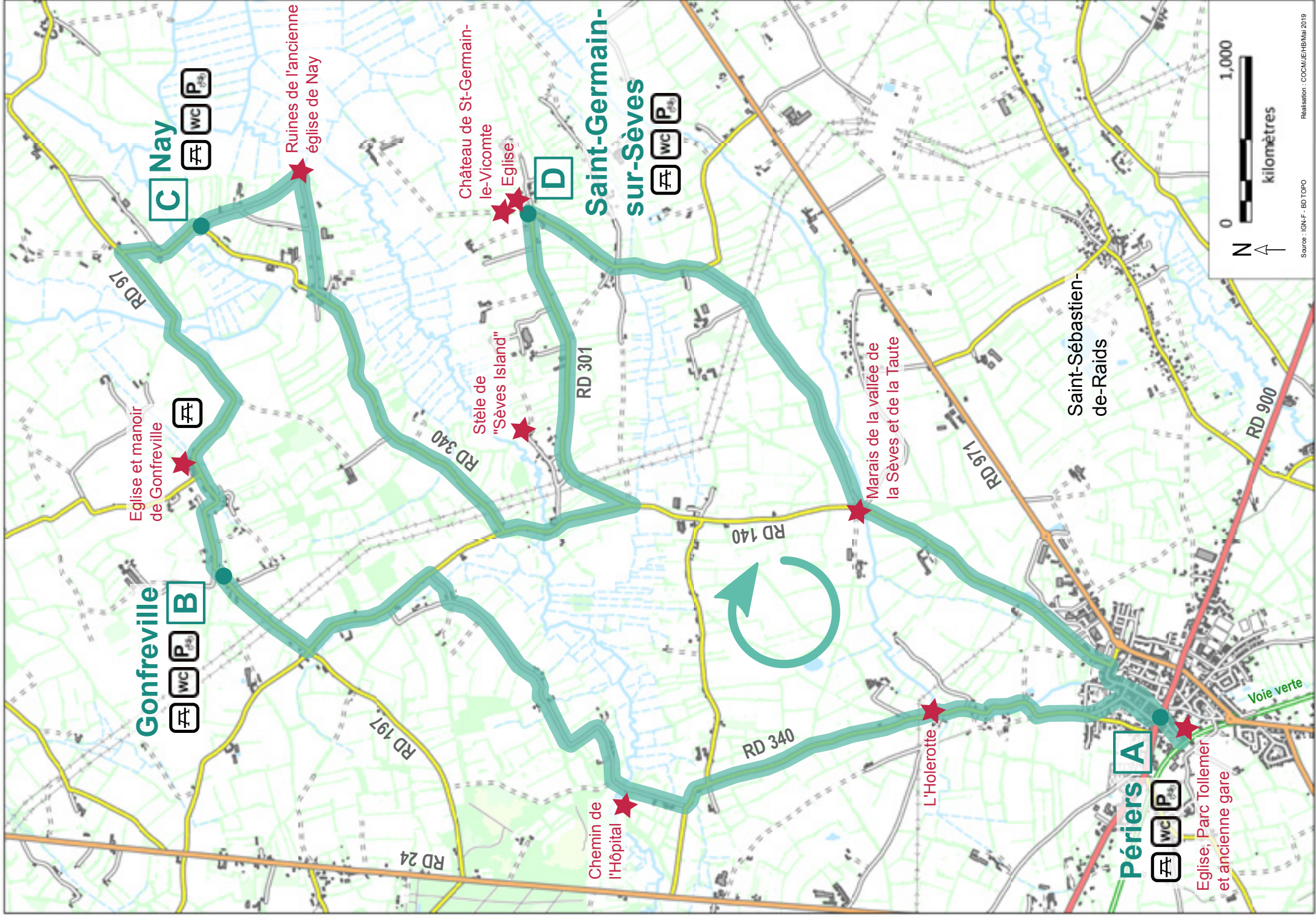
Côte Ouest Centre Manche Tourisme
11 place Saint-Cloud - 50430 LÉSSAY
Tél. : 02 33 45 14 34 – Mail : tourisme@coccm.fr
www.tourisme-coccm.fr

Communauté de Communes Côte Ouest Centre Manche
20 rue des Aubépinnes - 50250 LA HAYE
Tél. : 02 33 07 11 79 - Mail : contact@coccm.fr
www.coccm.fr

  Retrouvez-nous sur Facebook et Instagram



Côte Ouest Centre Manche



Gonfreville



Eglise et manoir de Gonfreville

C Noyers



Ruines de l'ancienne église de Noyers


Chemin de l'Hôpital

Stèle de "Sèves Island"

Château de St-Germain-le-Vicomte

Eglise

Saint-Germain-sur-Sèves



Marais de la vallée de la Sèves et de la Taute

L'Holerotte

Périers A



Eglise, Parc Tollemer et ancienne gare

Saint-Sébastien-de-Raids

