



A vélo






# Les fonds du Cotentin

Houesville - 22 km - 2 h 15 - Facile - Balisage



Circuit : Sur route partagée Départ : Place de l'église GPS : 49.35112, -1.28732

**Légende**

-  point de départ
-  circuit principal
-  sens balisé
-  site de découverte
-  table de pique-nique

Echelle : 1/30 000  
1 cm = 300 m

